

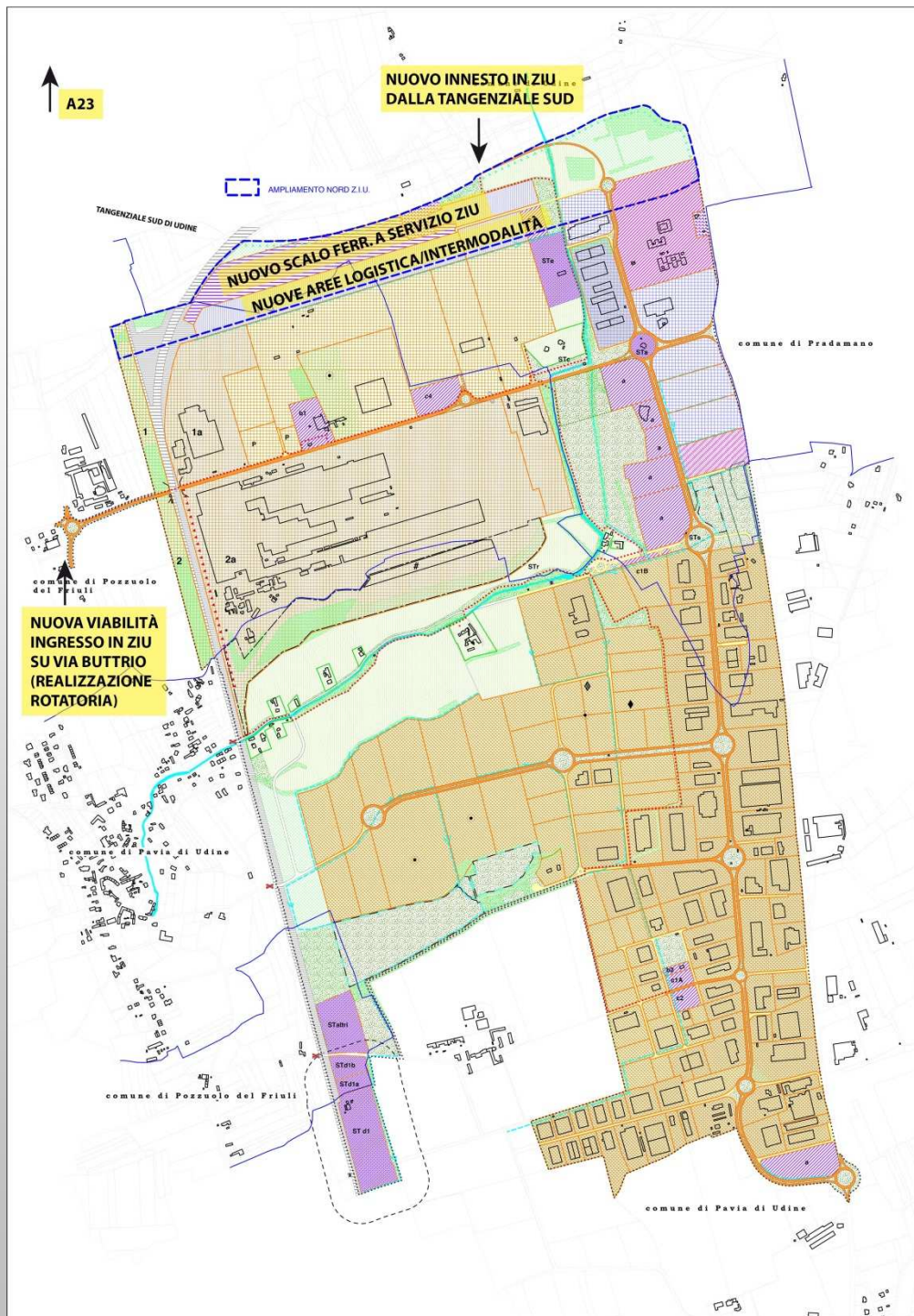


La politica industriale del Friuli Venezia Giulia ed il ruolo dei Consorzi industriali

- proposte di modifica della disciplina regionale -

***Renzo Marinig, Presidente del Consorzio ZIU
Internazionalizzazione e logistica: nuova mission del
Consorzio?***

Udine, 12 maggio 2014



Nuovo Piano Territoriale Infraregionale
(variante n.4 al P.T.I., approvata con decreto del Presidente FVG n.148 del 6 agosto 2013)

DATI DIMENSIONALI:

- SUPERFICIE COMPLESSIVA DEL COMPARTO "D1" > mq. 5.190.000 (+ 9 %)
- TOTALE aree per le ZONE PRODUTTIVE > mq. 3.500.000 (+ 7 %)
- TOTALE aree per i SERVIZI PUBBLICI ED ATTREZZATURE COLLETTIVE > mq. 790.000 (- 2 %)
- TOTALE aree "AMBIENTE E PAESAGGIO" > mq. 870.000 (+ 14 %)

PRINCIPALI OBIETTIVI REALIZZATI:

- Estensione del perimetro nord dell'area di competenza dell'Ente individuando una nuova "Zona ferroviaria e relativi impianti" ed ampliamento del Parco scientifico e Tecnologico di Udine,
- Rifunionalizzazione della viabilità interna anche in relazione alle nuove previsioni di innesto per le connessioni a nord (sulla tangenziale sud di Udine) e ristrutturazione ovest (sulla S.P.n.394) della ZIU;
- Adeguamento delle infrastrutture tecnologiche della ZIU finalizzato a garantire la sicurezza idraulica del territorio nel lungo periodo;
- Verificata la coerenza normativa del P.T.I. con altri Piani e Programmi, ad es. in riferimento al Piano regionale infrastrutture di trasporto, della mobilità delle merci e della logistica, e ai PRGC dei comuni interessati.

ZIU CONSORZIO PER LO SVILUPPO INDUSTRIALE DEL FRIULI CENTRALE
Via Dalmazia, n. 7 - 33100 Udine - tel. 0432/491111 - www.ziu.it

REGIONE AUTONOMA FRIULI VENEZIA GIULIA
PROVINCIA DI UDINE
COMUNI DI:
UDINE - PAVIA DI UDINE - POZZUOLO DEL FRIULI
PIANO TERRITORIALE INFRAREGIONALE
art. 3 L.R. 18 gennaio 1999 n°3
VARIANTE N. 4

ZONIZZAZIONE
tavola n. 9
scala 1:5000

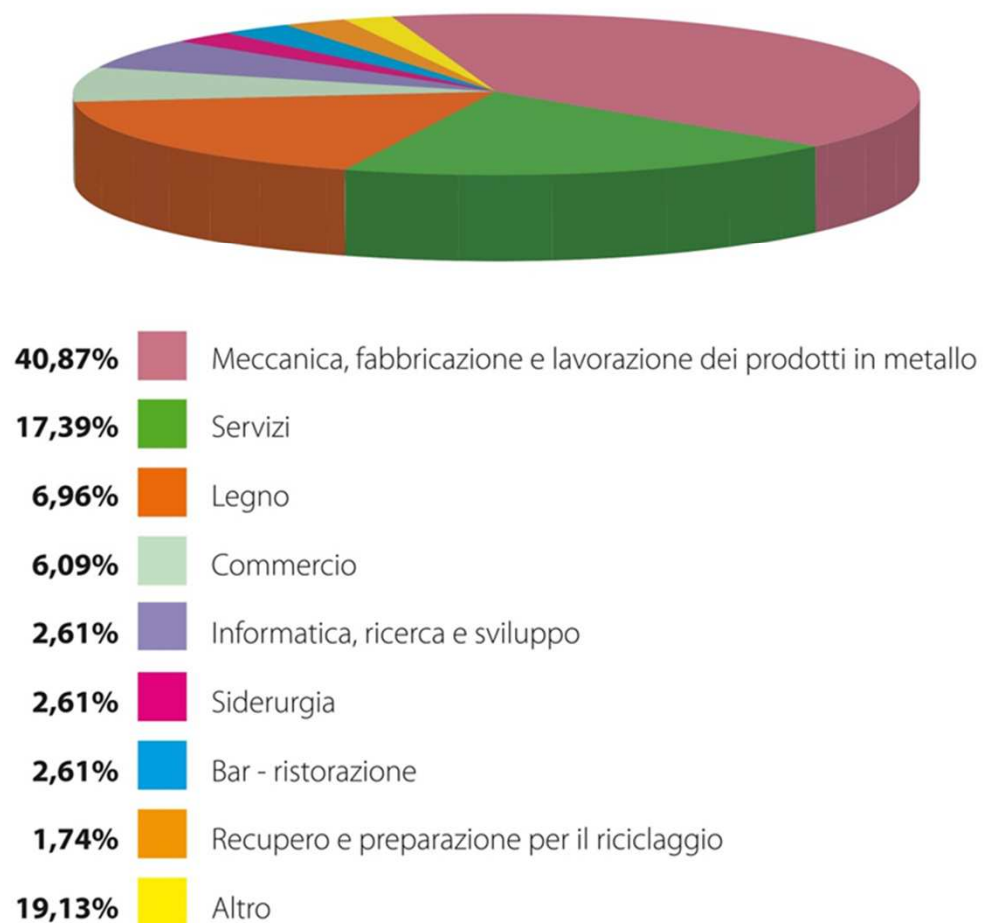
data: 8 maggio 2013
autografo del: [firma]
consorzio ziu



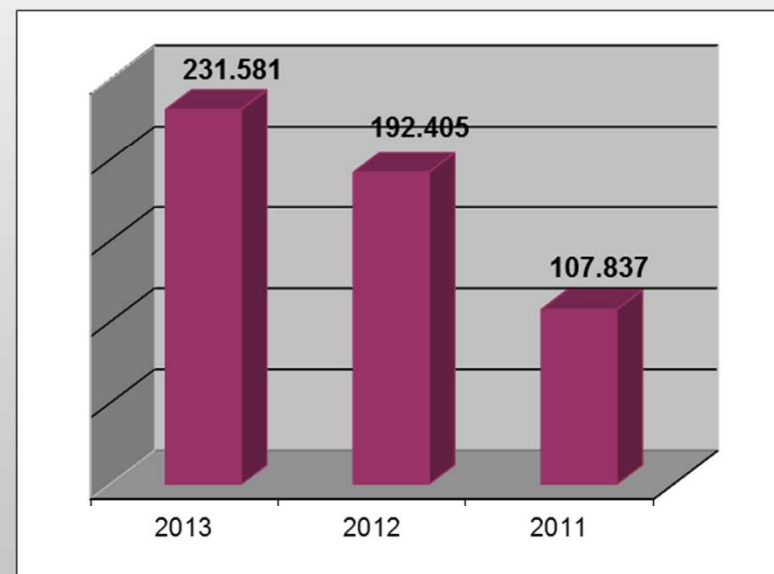
IMPRESE ATTIVE IN ZIU

Numero imprese ZIU	Data aggiornamento
115	31/12/2013

Figura 1 - Settori attività (% riferita alla categoria merceologica di riferimento delle imprese).




Risultati economici del Consorzio per lo Sviluppo Industriale del Friuli Centrale (triennio 2011 – 2013)



(importi in €)

UTILIZZO DELLE SUPERFICI DEL COMPARTO INDUSTRIALE

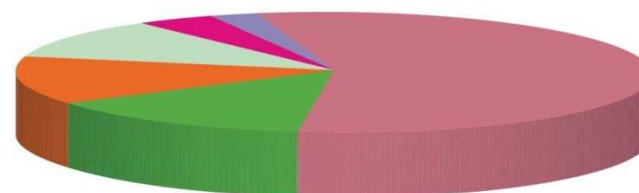
Figura 2 - Tipologia delle Classi Produttive
 (% riferita alla superficie complessivamente
 destinata dal Piano alla *Produzione*).



49,90%		Insediamenti artigianali/industriali
37,20%		Insediamenti industriali
5,40%		Insediamenti artigianali
3,70%		Logistica
2,90%		Ricerca e innovazione
0,70%		Sviluppo nuove tecnologie

UTILIZZO DELLE SUPERFICI DEL COMPARTO INDUSTRIALE

Figura 3 - Tipologia delle Aree per Servizi Pubblici
 (% riferita alla superficie complessivamente
 destinata dal Piano ai *Servizi*).



55,90%		Verde pubblico attrezzato, di connettivo
13,50%		Impianti tecnologici
10,90%		Scalo merci
13,00%		Servizi vari
4,20%		Parceggi attrezzati e di servizio, parcheggi di relazione
2,40%		Attività ricettive